







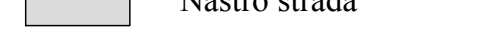


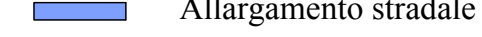

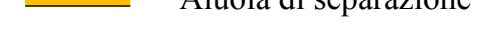


COMUNE DI GAZZO
(provincia di Padova)

**ESTENSIONE DELLA RETE DI PERCORSI CICLOPEDONALI
NELLE FRAZIONI VILLALTA E GROSSA**

PROGETTO DEFINITIVO

| | | |
|----------------|---|--|
| ALLEGATO | 2 | PLANIMETRIA DI PROGETTO scala 1:500 OPERE NELLA FRAZIONE VILLALTA |
| | DATA | Progettista: ing. Maurizio Braggion |
| | Marzo 2020 | |
| | AGGIORNATO |  |
| | PRATICA N° | |
| 1021 | | |
| NOME FILE |  VENETA PROGETTAZIONI-STUDIO TECNICO ASSOCIATO 35135 PADOVA - Via Sacro Cuore n° 21 tel. 049/8642197 - fax 049/8642208 E-Mail: info@venetaprogettazioni.com | |
| 1021_02def00r0 | | |

LEGENDA

- | | | | |
|---|-------------------------------------|---|-------------------|
|  | Percorso ciclopedonale | } | Opere esistenti |
|  | Nastro strada | | |
|  | Fosso | | |
|  | Percorso ciclopedonale | } | Opere di progetto |
|  | Allargamento stradale | | |
|  | Aiuola di separazione | | |
|  | Fosso | | |
|  | Linea interrata illuminazione | | |
|  | Predisposizione punto luce stradale | | |
|  | Sezioni | | |

