



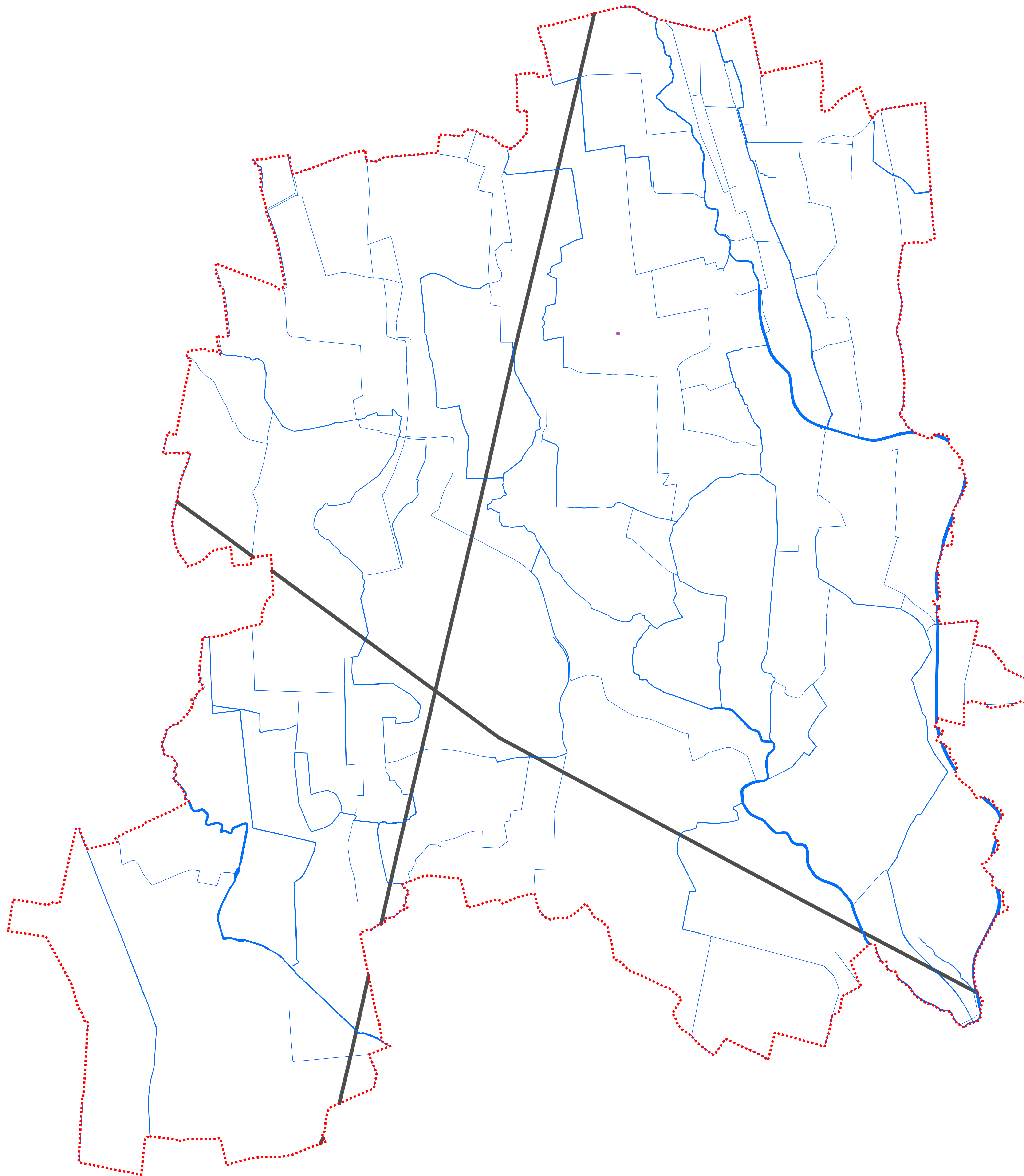


Elaborato  
**C.04.09**  
Scala  
1:10.000

Elementi qualificanti / detrattori il paesaggio agrario

-  Confine comunale
-  Idrografia comunale
-  Impianti di comunicazione
-  Linea elettrica



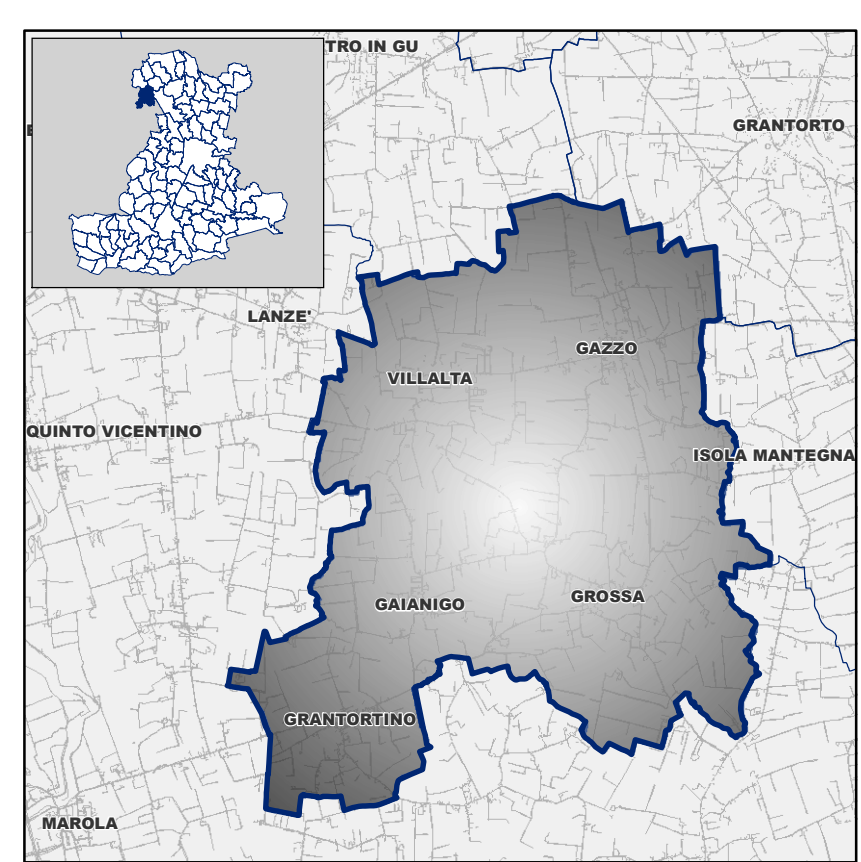
COMUNE DI GAZZO  
Provincia di Padova

**P.A.T.**

Elaborato **C 04 09**

Scala 1:10.000

Elementi qualificanti/detrattori il paesaggio agrario



Ufficio di Piano -  
U.T.C. - Settore Urbanistica  
Dot. Massimo Ruffini

Gruppo di lavoro multidisciplinare  
Urbanistica - quadro consuntivo -  
coordinamenti  
Arch. Giancarlo Ghisletto  
Sistema ambientale - sistema  
agricolo - paesaggio rurale  
Dot. Agr. Giuliano Bertoni  
Sistema storico-culturale -  
assetto storico-produttivo e  
paesaggio di interesse storico  
Ing. Arch. Fabio Zecchi  
Sistema ambientale fisico -  
difesa del suolo - compatibilità  
geologica fonti energetiche  
rinnovabili (geotermia)  
Dot. Geol. Roberto Sisti  
Compatibilità idraulica  
Ing. Giuliano Zen  
ING. Vito A.  
Dot. For. Andrea Albaredo

Aprile 2014